



Poblaciones indígenas en el Estado de México

Los pueblos indígenas han dado múltiples aportes a la identidad estatal y nacional; conocer su situación fortalece el ejercicio de acceso a la información y ayuda a legislar para mejorar su calidad de vida.

Octubre 2018

DR © 2018, Instituto de Estudios Legislativos, Estado de México Av. Hidalgo Poniente Número 313, Colonia la Merced Alameda, C.P.50080, Toluca, Estado de México.

Recopilación Informativa.

Everardo Padilla Camacho.

Vocal Ejecutivo del Instituto de Estudios Legislativos

Imelda Araceli Robles Pérez.

Supervisor de Capacitación

Héctor Hugo Miranda Galeana.

Estudiante de Comunicación.

Octubre de 2018

Introducción.

El Estado de México posee un carácter multiétnico no sólo producto del mestizaje, sino también de los grupos asentados en la zona desde siglos antes de la llegada de los españoles.

Algunos grupos indígenas se han alterado y asimilado con la población general, mientras otros buscan más autonomía en su cotidianidad, así como el mantenimiento intacto de sus creencias, tradiciones, costumbres, etc.

Conocer a este sector de la población es importante; sus asentamientos, actividades y situación contextual ayudan a legislar para mejorar su calidad de vida, así como darnos la pauta para ampliar el panorama ante aquellos que nos han dado identidad estatal y nacional.

Índice

Generalidades.....	1
Mazahuas.....	2
Otomí.....	4
Nahuas.....	6
Matlazincas.....	8
Tlahuica.....	10
Conclusión.....	13
Bibliografía.....	14

Generalidades

El estado de México comprende de 125 municipios con un aproximado de 16,187,608 habitantes (2015)¹ en su totalidad, de los cuáles:

17%	Se considera indígena
1.56%	Se considera parte de una etnia
79.22%	No se considera indígena
1.07%	No sabe que responder

Tabla de elaboración propia a partir de datos del Consejo Nacional de Población

Las comunidades indígenas del Estado de México se pueden dividir en dos vertientes: los pueblos originarios del estado y los pueblos migrantes, aquellos que vienen de otro estado a residir dentro del límite territorial mexiquense motivados por la industrialización del estado, así como el aparente incremento al poder adquisitivo en la población mexiquense y de la Ciudad de México.

En “pueblos originarios” tenemos a Mazahuas, Otomíes, Nahuas, Matlazincas y Tlahuicas², siendo su foco social en comunidades rurales principalmente en municipios como San José del Rincón, San Felipe del Progreso, Temoaya, Ixtlahuaca y Toluca.

Etnia	Población	Porcentaje
Mazahuas	116,240	52.27%
Otomí	97,820	43.20%
Nahuas	6,706	3.02%
Matlazincas	909	0.41%
Tlahuicas	719	0.32%

Tabla de elaboración propia a partir de datos del Consejo Estatal para el Desarrollo de los Pueblos Indígenas

¹ Cifra del Consejo Nacional de Población en 2015

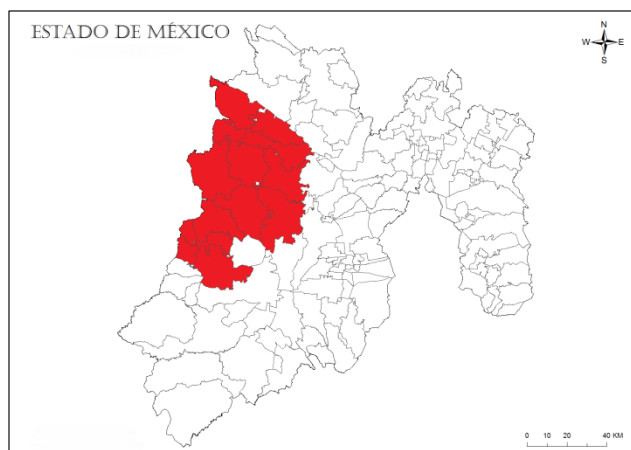
² Dato tomado del Consejo Estatal para el Desarrollo de los Pueblos Indígenas

Mazahuas.

De acuerdo con la información presentada este grupo corresponde al 52.27% de personas que se identifican como indígenas, la mayoría reside en los municipios de Almoloya de Juárez, Atlacomulco, Donato Guerra, El Oro, Ixtapan del Oro, Ixtlahuaca, Jocotitlán, San Felipe del Progreso, San José del Rincón, Temascalcingo, Valle de Bravo, Villa de Allende y Villa Victoria.

Habitan en comunidades rurales con una subsistencia basada en agricultura, comercio y ganadería; en el rango de marginación se tiene a escala general un índice medio-alto, además de presentar analfabetismo en un rango de 2.13% - 4.29%. En cobertura de salud se tienen disparidades, cada municipio tiene cifras totalmente diferentes de no afiliados a alguna institución de salubridad aunque de forma parcial hay cobertura por parte del Instituto Mexicano del Seguro Social (IMSS), del Instituto de Seguridad y Servicios Sociales de los Trabajadores del Estado (ISSSTE)

Entre los municipios que poseen mayor población mazahua destacan: Almoloya de Juárez, Atlacomulco, Donato Guerra, El Oro, Ixtapan del Oro, Ixtlahuaca, Jocotitlán, San Felipe del Progreso, San José del Rincón, Temascalcingo, Valle de Bravo, Villa de Allende y Villa Victoria.



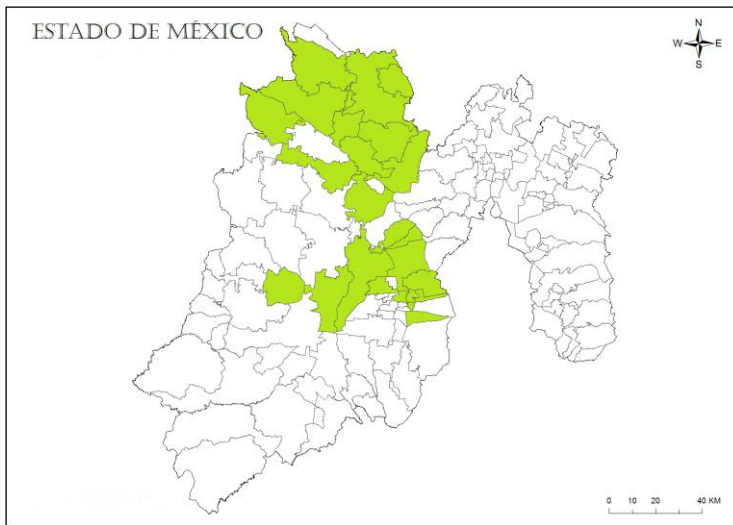
Mapa elaborado a partir de datos del Consejo Estatal para el Desarrollo de Pueblos Indígenas

En estos municipios el gasto es destinado principalmente a obras públicas como saneamiento de agua, construcción de nuevos pozos de agua y ampliación en redes de desagüe y vialidades principales; así como la comunicación con poblados aledaños a las cabeceras municipales.

En poblados turísticos como Valle de Bravo o El Oro se ve una tendencia a la remodelación de infraestructura y embellecimiento municipal, siendo estos dos los gastos principales en dichas entidades, además de la apertura a temas de inclusión con señalamientos en braille y rampas para personas con capacidades diferentes.

Otomí

El segundo grupo indígena más numeroso es el Otomí, siendo sus principales comunidades en los municipios de: Acambay de Ruíz Castañeda, Aculco, Amanalco, Caluphuac, Chapa de Mota, Jilotepec, Jiquipilco, Lerma, Metepec, Ocoyoacac, Otzolotepec, Morelos, Soyaniquilpan, Temascalcingo, Temoaya, Tiangustenco, Timilpan, Toluca, Villa del Carbón, Xonacatlán y Zinacantepec.



Mapa elaborado a partir de datos del Consejo Estatal para el Desarrollo de Pueblos Indígenas

Los municipios presentan variabilidad en cifras, siendo algunos como Metepec o Toluca de los más altos en ingresos per cápita que otros como Temascalcingo o Capulhuac, esto debido a la fuerte industrialización de los primeros así como la instalación de zonas residenciales bajo un estatus socioeconómico medio-alto (principalmente en Metepec).

Las actividades económicas de los municipios donde radican las comunidades otomíes son variadas, desde agricultura y ganadería hasta actividades de comercio textil o industriales especializadas. Algunos municipios gozan de un Índice de Desarrollo medio-alto, mientras que otros poseen un índice bajo con poblaciones en situación de pobreza o bajo el umbral de pobreza extrema.

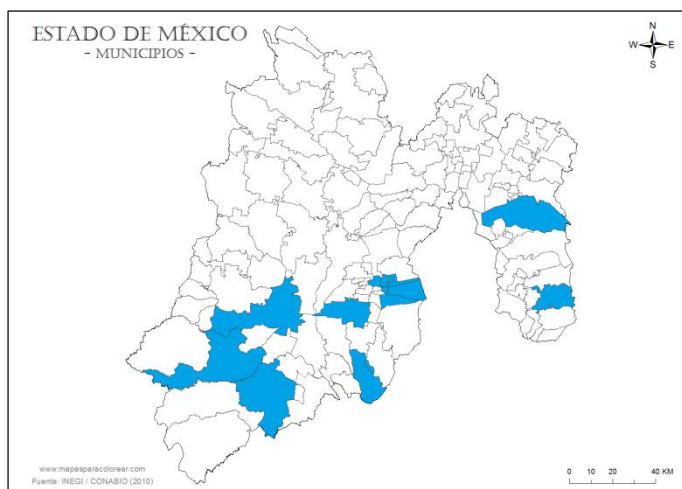
El acceso a educación se tiene cubierto de forma parcial puesto que algunos municipios concentran más instituciones educativas que otros (esto influenciado por el crecimiento demográfico en áreas urbanas del estado), tales son los casos de Toluca, Metepec o Zinacantepec, municipios que tienen amplia oferta educativa pública y privada para atender a la población que lo solicite; el nivel de analfabetismo es bajo, situándose en forma general dentro del rango 2%- 3.5%.

El acceso a la atención médica es también influenciado por las áreas urbanas, siendo estas las que concentran más cantidad de hospitales y consultorios médicos del sector público y privado; dentro de los organismos públicos que otorgan servicio médico se tienen al ISSSTE, IMSS, ISEM e ISSEMYM. La mayoría de los hospitales especializados en patologías y/o procedimientos quirúrgicos se encuentran en la zona del Valle de Toluca; siendo Centro Médico Toluca, Torre Médica de Especialidades o el Hospital Materno Perinatal Mónica Pretelini algunos de los más avanzados en tecnología médica.

En cuanto a infraestructura gran parte del presupuesto se destina a la mejora de la misma, siendo la pavimentación una de las actividades que encabezan la lista de prioridades, así como el alumbrado público y las mejoras a sistemas de drenaje o riego (en zonas agrícolas); la infraestructura en transporte incluye la mejora de caminos, como la ampliación de carriles en autopistas o la construcción del Tren Interurbano México- Toluca en los municipios de Zinacantepec, Toluca, Lerma y Ocoyoacac.

Nahuas

El tercer grupo más numeroso es el nahua, quienes poseen comunidades en los municipios de: Amecameca, Capulhuac, Tejupilco, Tenancingo, Tenango del Valle, Temascaltepec, Tianguistenco, Texcoco, Sultepec y Xalatlaco.



Mapa elaborado a partir de datos del Consejo Estatal para el Desarrollo de Pueblos Indígenas

Este grupo se encuentra disperso por el Estado de México, teniendo comunidades en municipios distantes como Tejupilco y Texcoco, presentando así una variabilidad de contextos; por ejemplo al situarse Texcoco en la Zona Metropolitana del Valle de México.

Las actividades económicas no son similares, mientras en municipios como Tejupilco o Temascaltepec se tiene como fuente económica primaria a la agricultura o ganadería en Tenancingo se tiene en el mismo rubro al cultivo de flor, por otro lado en Texcoco se tiene a la industria textil y de servicios como principal proveedor de empleo.

Al igual que en todos los municipios del Estado de México la educación se garantiza desde el Jardín de Niños, contando todos los municipios con instalaciones desde este nivel hasta Preparatoria. En todos los niveles se presenta la oportunidad de educación pública o privada; en el caso del nivel universitario algunos municipios no poseen dicha educación, siendo los jóvenes quienes migran buscando esta oportunidad.

Los principales destinos de migración son Ciudad de México, Toluca o distintos estados (dependiendo la situación), en caso de Toluca y Ciudad de México estas concentran importantes casas de estudio reconocidas a nivel estatal y nacional/internacional, como lo son la Universidad Nacional Autónoma de México (UNAM), Universidad Autónoma Metropolitana (UAM), Escuela Bancaria y Comercial (EBC), Universidad Pedagógica Nacional (UPN), Universidad Autónoma del Estado de México (UAEM) entre otras.

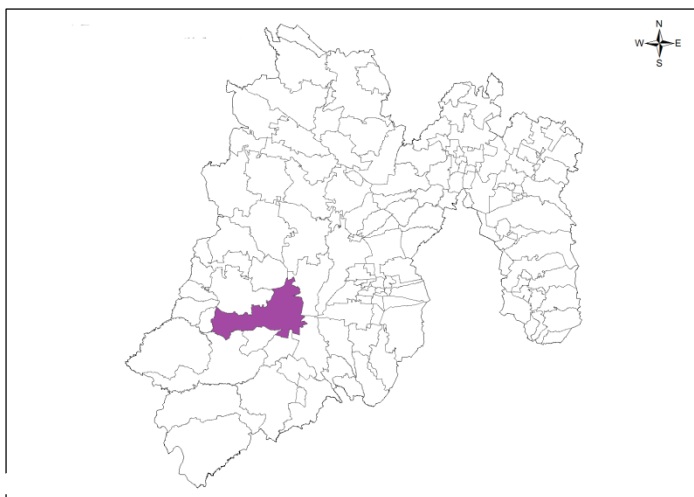
Los índices de analfabetismo son variables, rondando entre 2.93% - 5.72%, siendo más altos en ciertos municipios como Temascaltepec o Zumpahuacán, el acceso a educación básica es prioritario sin embargo el analfabetismo está presente en población de edad avanzada, siendo el Instituto Nacional para la Educación de los Adultos (INEA) el encargado de erradicar estos índices.

La cobertura de salud se garantiza de forma parcial, en los municipios mencionados se tiene un total de 306,985 personas sin seguro médico, siendo el municipio con el índice más alto Texcoco; las instituciones que más cobertura ofrecen son Pemex/Defensa/Marina e IMSS.

Dentro del presupuesto en infraestructura se tienen cantidades asignadas para la mejora de caminos y puentes peatonales, así como mantenimiento a inmuebles históricos, escuelas, hospitales y cabeceras municipales. Los servicios como el abasto de agua potable, alumbrado público y electrificación vienen dentro del mismo presupuesto, además de la ampliación y mantenimiento a la red de desagüe.

Matlazincas.

De acuerdo con datos de CEDIPIEM los Matlazincas representan el cuarto grupo indígena más numeroso del estado, siendo el .41% del total de personas identificadas dentro de algún grupo indígena. La mayor parte de sus comunidades se localizan en Temascaltepec, al sur del Estado de México.



Mapa elaborado a partir de datos del Consejo Estatal para el Desarrollo de Pueblos Indígenas

Este grupo posee 909 personas, las cuales emprenden actividades económicas basadas en la agricultura y ganadería; en agricultura el maíz, frijol, haba y chícharo son cultivos principales para autoconsumo y venta, por el lado de la ganadería el ovino, bovino, equino y porcino son los principales.

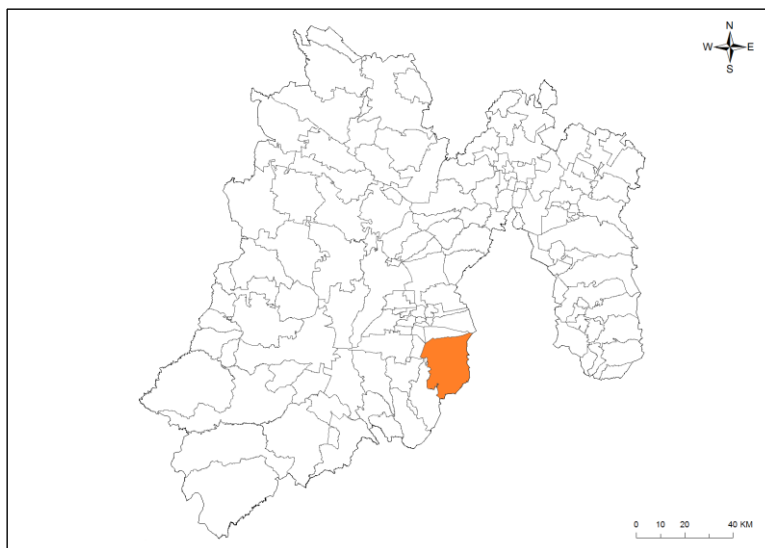
El nivel educativo en el municipio tiene una tasa del 12.37% de analfabetismo, siendo principalmente mujeres las que dejan inconclusos los estudios a etapas primarias del sistema educativo. Las escuelas se encuentran bajo jurisdicción estatal y garantizan la educación a la población que lo solicite; para la educación adulta el INEA ha implementado educación sabatina o bajo esquemas propios de la institución.

En el municipio se tiene la cobertura a servicios de salubridad por medio de una unidad médica localizada en la cabecera municipal, así como por campañas que desde esta se coordinan hacia las localidades del municipio.

La infraestructura en el municipio ha cambiado paulatinamente; las casas de adobe han sido sustituidas por casas de concreto y tabique, así como la red eléctrica se ha expandido. La pavimentación de calles se ha realizado por medio del gasto que se tiene presupuestado, así como el alumbrado público y la expansión de la red de agua potable; el único déficit importante es en la cobertura de drenaje, con algunas localidades sin este servicio.

Tlahuicas

El último grupo indígena más numeroso es el Tlahuica, quienes poseen una población de 719 personas³, ubicados en el municipio de Ocuilán al sur del Estado de México.



Mapa elaborado a partir de datos del Consejo Estatal para el Desarrollo de Pueblos Indígenas

Las actividades económicas de la población Tlahuica se centran en actividades agropecuarias; la siembra de maíz, haba, frijol, chícharo, zanahoria y papa encabezan el listado de cultivos más recurrentes en la zona, siendo para comercio o autoconsumo; destaca también la crianza de ganado de corral. Usualmente utilizan como forma de comercio el trueque, siendo el mercado de Santiago Tianguistenco un punto de intercambio entre productos agrícolas por ropa y zapatos.

La población no está inmersa en actividades agropecuarias por motivo de la migración por meses o permanente a ciudades como Toluca, Ciudad de México o Cuernavaca, siendo empleados en la industria como mano de obra aunque no

³ Censo de Población y Vivienda 2010

están exentos de la delincuencia y abusos por parte del crimen organizado y la población en sus ciudades destino.

En materia educativa el 42% se encuentra en edad escolar, la cobertura está garantizada por el Estado de México aunque se tienen niveles importantes de deserción por motivos familiares, económicos, etc. El Instituto de Salud del Estado de México (ISEM) otorga cobertura a la zona por medio de un centro de salubridad que atiende cuestiones básicas de salud, este se encuentra ubicado en la cabecera municipal.

Lo común es ver casas de adobe, pero recientemente se ha buscado el cambio paulatino a construcciones de tabique, tabicón y cemento. Se tiene un 13% de personas sin acceso al agua potable, 78% sin servicio de desagüe y un 5% de personas sin energía eléctrica. Los índices anteriores tienen como causa las condiciones topográficas del municipio o la dispersión de viviendas.

Poblaciones migrantes

De acuerdo con el censo del Consejo Estatal de Población (COESPO) los hombres tienden a identificarse más como indígenas que las mujeres; así mismo la migración favorece la variedad étnica en el estado, siendo los municipios de Ecatepec, Naucalpan, Valle de Chalco Solidaridad y Nezahualcóyotl los principales receptores de migrantes indígenas.

Las migraciones tienen como destino zonas conocidas como “Cinturones de Pobreza” en la periferia de la Zona Metropolitana del Valle de México, motivados por las aparentes oportunidades laborales en la zona. Los problemas típicos de esta comunidad migrante se encasillan en el hacinamiento habitacional, la falta de empleos bien remunerados y la problemática de acceso al sistema sanitario, además de ser víctimas de delincuencia organizada y discriminación por origen étnico o lingüístico.

Dentro de la categoría de “pueblos migrantes” tenemos:

Etnia	Población	Porcentaje
Nahuas	54,964	35.08%
Mixtecos	25,489	16.64%
Mazatecos	14,020	8.95%
Zapotecos	12,938	8.26%
Totonacas	9,832	6.28%
Mixes	6,041	3.86%

Tabla de elaboración propia a partir de cifras del Consejo Estatal para el Desarrollo de Pueblos Indígenas

Las poblaciones migrantes proceden de estados como Guerrero, Hidalgo, Oaxaca y Veracruz

Conclusión

En materia de servicios hacia las comunidades indígenas aún se tienen importantes acciones que tomar; de forma general el acceso a la educación, a servicios de salubridad y a la red de abasto de agua potable son áreas de oportunidad donde el estado puede intervenir para mejorar la calidad de vida de las personas.

Una de las motivaciones para la migración es la falta de oportunidades laborales en las comunidades alejadas del “centro”, siendo este el principal destino de las personas desplazadas (Toluca o Ciudad de México). El acceso educativo a niveles superiores se da ampliamente en cabeceras municipales o en las zonas metropolitanas de las ciudades antes citadas.

El gasto se destina más al mejoramiento de los municipios, así como atraer más visitantes a lugares turísticos como Valle de Bravo o El Oro, a pesar de ello muchas personas subsisten de las actividades agropecuarias que lejos que incentivar al mercado monetario se suman a la dinámica de la cual puede resultar en tratos disparejos y poco convenientes; hacer la producción más competitiva y diseñada para el mercado nacional y de exportación es tarea de legisladores y pobladores.

Bibliografía

Censo Nacional de Población y Vivienda 2010

Consejo Estatal para el Desarrollo Integral de los Pueblos Indígenas
(cedipiem.edomex.gob.mx)

Consejo Nacional de Población (www.gob.mx/conapo)

Instituto Nacional para el Federalismo y Desarrollo Municipal (www.snim.rami.gob.mx)

Plan de Desarrollo Municipal Temascaltepec 2016

Plan de Desarrollo Municipal de Valle de Bravo 2016

Plan de Desarrollo Municipal de Metepec 2016

Plan Municipal- Planes Municipales de Desarrollo Urbano

Plan Municipal de Desarrollo Urbano de Amecameca 2016

Plan Municipal de Desarrollo Urbano de El Oro 2016

Plan Municipal de Desarrollo Urbano de Toluca 2016

Plan Municipal de Desarrollo Urbano de Texcoco 2016