



# Métodos de análisis geopolítico: sistémico, histórico, geográfico y espacial

El resurgimiento de la geopolítica como disciplina estratégica ha ido acompañado de un intenso *debate sobre los métodos de análisis* que permiten *transformar la abundancia de datos* —cartográficos, demográficos, económicos, discursivos— en comprensión rigurosa y, sobre todo, útil.

François Thual lo formula con contundencia: *"no hay geopolítica sin método, no hay método sin hechos geopolíticos"*.

Se expone *cuatro caminos analíticos* que se han consolidado en la práctica contemporánea: *el sistémico, el histórico, el geográfico y el espacial*.

Cada uno ofrece lentes distintos —pero complementarios— para descifrar *las interacciones entre poder y territorio*.

DP por Dr. M. Virgilio Bravo Peralta





# Fundamentos del Método Sistémico

1

## Premisa de interconexión

El giro sistémico parte de la premisa de que la realidad internacional funciona como *red interconectada* de *variables económicas, políticas, sociales y simbólicas*.

2

## Espacio planetario

Heriberto Cairo Carou habla de "*modos cambiantes de producción y reproducción del espacio planetario*" que sólo se entienden atendiendo a "*elementos económicos, políticos, simbólicos e institucionales*" *simultáneamente*.



## Identificación de relaciones

La clave reside en *identificar relaciones y causalidades* antes que factores aislados.



## Lógicas de comportamiento

Pascal Lorot y Thual refuerzan la idea: "*la geopolítica es un método que se centra en identificar las lógicas de comportamiento de los grupos humanos*" articulando fenómenos *conflictuales, estratégicos y defensivos*.

# Pasos Operativos del Método Sistémico

## Delimitación del sistema

Precisar el nivel (*regional, global, transnacional*) y los actores que interactúan.

## Mapecto de variables

*Catalogar recursos, capacidades, normativas y narrativas que conectan a los actores.*

## Análisis de retroalimentaciones

Detectar las repercusiones donde un cambio en las *intersecciones impacta a todo el sistema* (p. ej. sanciones financieras que alteran rutas energéticas y, a su vez, reconfiguran alianzas militares).

## Escenarios prospectivos

Proyectar cómo se redistribuirán los equilibrios al modificarse uno o varios eslabones —Rivas Herrera subraya la necesidad de *"identificar tempranamente el traslado de hegemonías"*—.





# Ventajas y Límites del Método Sistémico

## Ventajas

El método sistémico capta la complejidad y la interdependencia que caracterizan a la globalización.

- Permite *visualizar conexiones no evidentes*
- Facilita la *comprensión de efectos en cadena*
- Integra *múltiples dimensiones de análisis*
- Ayuda a *anticipar consecuencias indirectas*

## Límites

Corre el riesgo de diluir la agencia de actores concretos en diagramas demasiado abstractos.

- Puede *resultar excesivamente teórico*
- Dificulta *identificar intenciones específicas*
- Tiende a la *sobresimplificación de motivaciones*
- Puede *perder de vista factores humanos*

Por eso Thual recuerda que el geopolítico, incluso en un análisis sistémico, debe "*buscar las intenciones reales detrás de los factores internacionales aparentes*".



# Racionalidad Diacrónica del Método Histórico

## Perspectiva evolutiva

"Esta perspectiva histórica nos ayuda a entender cómo la geopolítica ha evolucionado (...) a una *disciplina que integra múltiples dimensiones*".



## Larga duración

El método histórico se sustenta en la larga duración: *examina cómo se formaron las fronteras, por qué se consolidaron identidades y de qué manera los ciclos tecnológicos alteraron las rutas estratégicas*.

## Teoría de equilibrios

Ratzel ya vinculaba "el tiempo y los hechos del *pasado* con los acontecimientos *presentes y futuros*" en su teoría de equilibrios.



# Secuencia Analítica del Método Histórico

## Periodo fundacional

Reconstruir la matriz de poder (*imperios, tratados, colonias*) que dejó huella territorial.



## Momentos de inflexión

*Guerras, descubrimientos, crisis económicas* que reorientaron la proyección externa de los Estados.



## Estrategias de continuidad/ruptura

Observar si los actores explotan la *misma lógica* (p. ej. *la Ruta de la Seda reeditada por China*) o *si reinventan narrativas* para legitimar cambios.



## Memoria y representación

Indagar cómo los *discursos históricos* se usan hoy para *movilizar* apoyo social o *deslegitimar* adversarios (Agnew et al. sobre la "deconstrucción de los discursos").





INNOVATIO  
AETERNA

# Fuerza Explicativa y Cautelas del Método Histórico

## Fuerza explicativa

Su potencia reside en conectar estructuras profundas con coyunturas.

- Proporciona contexto a *conflictos actuales*
- Identifica *patrones recurrentes*
- Revela *motivaciones históricas* de los actores

## Cautelas necesarias

La tentación de determinismo histórico puede obviar innovaciones tecnológicas disruptivas (*ciberespacio, IA*).

- *Riesgo de sobredimensionar continuidades*
- Posible *subestimación de cambios tecnológicos*
- Tendencia a *proyectar el pasado mecánicamente*

Razón por la cual Foucher exhorta a "*adaptar continuamente la geoestrategia a las circunstancias cambiantes*".

# Herencia Clásica y Actualización del Método Geográfico

## Materialidad geográfica

El análisis geográfico se **ancla en la materialidad**: relieve, clima, recursos, corredores terrestres o marítimos.

## Relaciones permanentes

Rosales Ariza puntualiza que la geopolítica moderna se originó *"al entender las relaciones permanentes entre las sociedades humanas y su entorno físico"*.



## Pensamiento clásico

Desde **Ratzel** (*"el poder del Estado se compara por sus realidades geográficas"*) hasta **Mahan** (*"la historia demuestra que las naciones con poder marítimo dominante ejercen influencia global"*), la **geografía física** se considera **condicionante estratégico**.

## Herramientas modernas

Hoy, sin embargo, el método **incorpora herramientas GIS, teledetección y análisis de infraestructuras críticas** (oleoductos, cables submarinos, hubs logísticos).



# Procedimiento Típico del Método Geográfico



## Inventario físico

Características del terreno, climas extremos, recursos explotables.



## Accesibilidad

Evaluación de rutas —puertos, estrechos, pasos montañosos— y vulnerabilidad a bloqueos.



## Articulación con la población

Densidad, asentamientos, cinturones industriales, presión demográfica.



## Potencial de poder

Cómo la ubicación *favorece o restringe* la proyección militar, comercial y diplomática.

# Aportes y Críticas del Método Geográfico

## Aportes fundamentales

Su mayor virtud es recordar la "terquedad" del territorio —los canales de Suez o Panamá siguen condicionando la economía global.

- Enfatiza *realidades físicas ineludibles*
- Identifica *puntos estratégicos permanentes*
- Proporciona *base material al análisis*
- Facilita la *comprensión de ventajas* posicionales

De ahí que Contreras Polgati advierta que en la geopolítica actual *"los datos culturales, económicos y sociales ya no son simples indicadores sino factores determinantes"*.

## Críticas principales

Su limitación, reducir la política a mapas estáticos.

- *Riesgo de determinismo geográfico*
- *Subestimación de factores culturales*
- *Dificultad para incorporar dinámicas sociales*
- *Tendencia a simplificar relaciones complejas*



# Distinción entre Método Espacial y Geográfico

## Método Geográfico

Se concentra en condiciones físicas del territorio.


- Enfoque en la *materialidad del terreno*
- Análisis de *recursos naturales*
- Estudio de *barreras físicas*
- Evaluación de *posiciones estratégicas*

## Método Espacial

Indaga la *producción y organización* del espacio: *escalas, flujos, redes y representaciones*.

- Análisis de *construcciones sociales* del espacio
- Estudio de *flujos y conexiones*
- Comprensión de *redes virtuales*
- Interpretación de *representaciones espaciales*

Michel Foucher lo traduce a la práctica geoestratégica: afrontar "configuraciones espaciales" más allá del suelo, incluyendo transporte y ciberespacio.



Spatial vs. Geographical Analysis

# Herramientas y Ejes de Análisis del Método Espacial



## Escala

*Desagregar fenómenos del barrio a la órbita terrestre; la escuela francesa destaca microregionalismos urbanos y coloniales.*

## Topología de redes

*Mapear nodos y flujos (internet, energía, migración). Gauchon & Huissoud describen el ciberespacio como "un espacio inmaterial producido por redes interconectadas".*

## Representaciones

Estudiar *mapas, medios y videojuegos como artefactos que configuran imaginarios* —Dodds habla de la dimensión lúdica del poder espacial.



## Sincronía espacio-tiempo

Jaime Preciado muestra cómo *prácticas espaciales y temporales* crean "*espacio-nación*" y "*tiempo-nación*".





# Casos y Alcances del Método Espacial



## Pugna por órbitas LEO

La pugna por las órbitas LEO donde proliferan *constelaciones satelitales*; la distancia se mide en milisegundos de latencia.

El desafío es no caer en un relativismo donde todo depende del discurso; *la dimensión física sigue respaldando los flujos* (centros de datos, estaciones de aterrizaje de cables).



## Ciberconflicto

El ciberconflicto: *ataques a infraestructuras críticas* que no atraviesan fronteras físicas pero *reconfiguran la jerarquía de poder*.

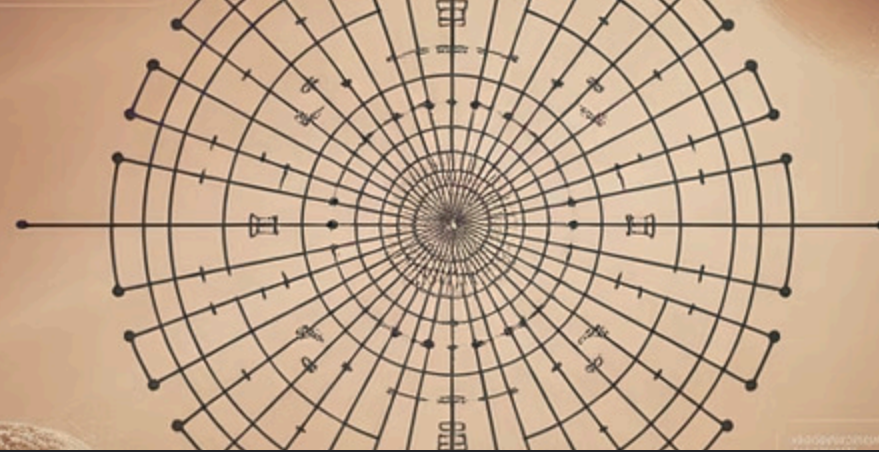


## Urbanística geopolítica

La urbanística geopolítica: diseño de *"ciudades inteligentes"* ligado a redes 5G controladas por potencias tecnológicas.



TREND  
ANALYSIS



SCENARIO  
PLANNING

# Sinergias y Jerarquías entre Métodos

Pregunta analítica	Método sistémico	Método histórico	Método geográfico	Método espacial
¿Qué actores y fuerzas están conectados?	Mapea interrelaciones			
¿Cómo llegamos aquí?		Rastrea génesis y rupturas		
¿Dónde se localiza el poder?			Evalúa corredores, recursos	
¿Cómo se organiza el espacio?				Analiza redes y escalas

Ningún método agota la complejidad por sí solo; su fortaleza radica en articularse.



# Ejemplo de Integración Metodológica: Nueva Ruta de la Seda

## Análisis Sistémico

Reconfiguración de cadenas logísticas globales

- Nuevos equilibrios comerciales
- Interdependencias económicas
- Alteración de alianzas estratégicas

## Análisis Histórico

Reactivación de viejas rutas comerciales

- Continuidad con el pasado imperial
- Recuperación de narrativas históricas
- Legitimación basada en precedentes

## Análisis Geográfico

Puertos y pasos críticos estratégicos

- Control de estrechos marítimos
- Desarrollo de infraestructura terrestre
- Acceso a recursos naturales

## Análisis Espacial

Proyección digital complementaria

- Plataformas de e-commerce
- Infraestructura 5G
- Redes satelitales de comunicación

# Aplicación Práctica: Esquema de Trabajo Integrado

## Plantear el problema

Crisis, proyecto, inversión.

## Lectura histórica

Hitos, acuerdos, traumas.

## Diagnóstico geográfico

Recursos, topografía, cuellos de botella

## Modelado sistémico

Actores, variables, intersecciones de retroalimentación.

## Cartografía espacial

Escalas, redes, discursos.

## Escenarios y recomendaciones

Sintetizar hallazgos para orientar decisiones.

François Thual insiste en que cada crisis *"exige registrar los hechos dentro de una problemática específica"*; la matriz anterior sirve justamente para construir esa problemática con rigor.

# Principio de Causalidad en el Análisis Geopolítico



De ahí la relevancia del principio de causalidad —nada sucede por sí solo— que Auel, Balbi y De Jorge colocan en el núcleo del enfoque sistémico. Este principio atraviesa todos los métodos de análisis geopolítico, recordándonos que *cada evento tiene antecedentes y consecuencias* que deben ser identificados para una comprensión completa.




# Equilibrio entre Determinismo y Relativismo



## Determinismo físico

La tentación de un determinismo físico que olvida narrativas y factores culturales *puede llevar a análisis incompletos* que no captan la complejidad de las relaciones geopolíticas contemporáneas.



## Relativismo discursivo

El peligro opuesto es caer en un *relativismo discursivo que ignora montañas, cables y estrechos, olvidando que la materialidad del territorio sigue imponiendo condiciones objetivas a la acción política.*



## Enfoque integrado

Los *cuatro métodos* analizados, cuando se aplican de *forma complementaria*, permiten sortear ambas tentaciones y *construir un análisis equilibrado que reconoce tanto las realidades físicas como las construcciones sociales del espacio.*



# Comunicación de Rivalidades Territoriales

4

Métodos complementarios

Sistémico, histórico, geográfico y espacial

3

Dimensiones clave

Material, temporal y relacional

2

Tentaciones a evitar

Determinismo y relativismo

Como apunta Lacoste, entender el territorio es también comunicar a la sociedad la relevancia de las rivalidades que se libran sobre él. En ese sentido, la *elección metodológica no es neutral: determina qué preguntas se hacen, qué voces se escuchan y qué riesgos se priorizan.*

# Conclusión: Integración Metodológica para la Inteligencia Política

## Misión Compartida de los Métodos

Desde el **principio de causalidad** que ancla el **método sistémico** hasta las "fronteras fluidas" que dinamizan el análisis espacial, los cuatro enfoques revisados comparten una misión: *convertir la geografía en inteligencia política*.

## Contribuciones Complementarias

El **método histórico** aporta profundidad temporal; el geográfico, solidez material; el sistémico, visión holística; y el espacial, sensibilidad a las redes y a los imaginarios. Juntos permiten sortear la *doble tentación de un **determinismo físico** que olvida narrativas y de un **relativismo discursivo** que ignora montañas, cables y estrechos*.

## Ventajas del Enfoque Integrado

Un análisis geopolítico que combine críticamente el **enfoque sistémico, histórico, geográfico y espacial** está mejor equipado para **anticipar** amenazas, **identificar** oportunidades de cooperación y **ofrecer diagnósticos** que trasciendan la superficie de los mapas para influir —con fundamentos— en la **toma de decisiones estratégicas**.